

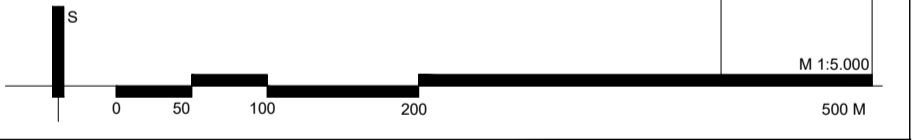
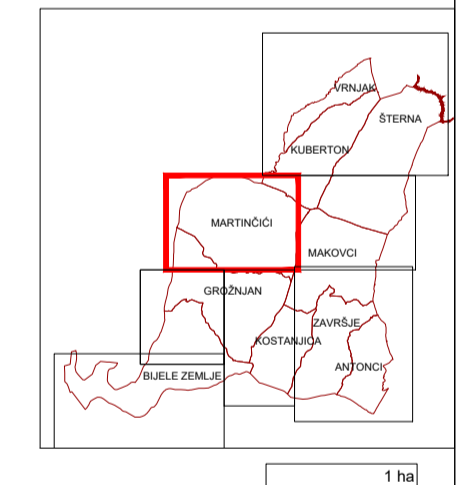
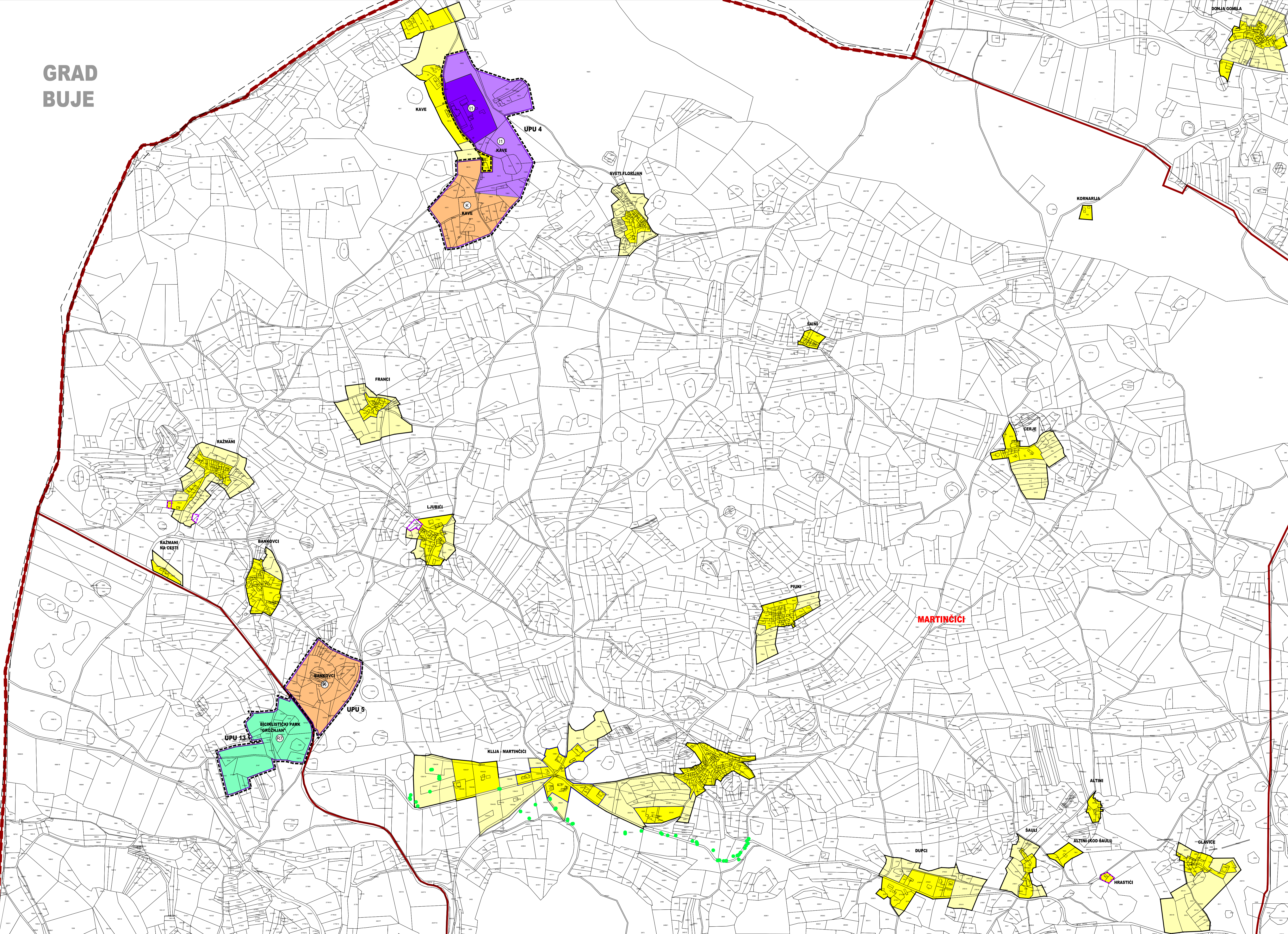
# GRAD BUJE

## 4B. GRADEVINSKA PODRUČJA

AP/E

### TUMAČ ZNAKOVA

- GRANICA OBUHVATA PLANA
  - DRŽAVNA GRANICA
  - GRANICA OPĆINE PREMA DGU
  - GRANICA STATISTIČKOG NASELJA PREMA DGU
  - GRANICA GRADEVINSKOG PODRUČJA NASELJA
  - GRANICA IZDVOJENOG GRADEVINSKOG PODRUČJA IZVAN NASELJA
  - GRADEVINSKO PODRUČJE - IZGRADENI DIO
  - GRADEVINSKO PODRUČJE - NEIZGRADENI DIO
  - GRADEVINSKO PODRUČJE - NEIZGRADENI I NEUREĐENI DIO
  - OZNAKE II. IZMJENA I DOPUNA
- 
- RAZVOJ I UREĐENJE POVRŠINA NASELJA**
  - GRADEVINSKO PODRUČJE NASELJA I IZDVOJENI DIOLOVI GRADEVINSKOG PODRUČJA NASELJA
  - DIO NASELJA ZA URBANU PREDOBRAZBU
  - DIFUZNI HOTEL VRNJAK T1
- 
- RAZVOJ I UREĐENJE POVRŠINA IZVAN NASELJA**
  - JAVNA I DRUŠTVENA NAMJENA
    - D1 - muzej
    - D2 - muzej
    - GOSPODARSKA NAMJENA - PROIZVODNA
      - I1 - prerada industrijska
      - I2 - obrada električna
      - M - poljoprivredna proizvodnja
    - GOSPODARSKA NAMJENA - POSLOVNA
      - K - opća poslovna
    - GOSPODARSKA NAMJENA - UGOSTITELJSKO-TURISTIČKA
      - TP - turističko područje
      - T1 - hotel
      - T2 - turističko naselje
    - SPORTSKO-REKREACIJSKA NAMJENA
      - R1 - golf igralište
      - R2 - biciklistički park
    - GRADILJA I GROBNE GRADEVINE
  - POVRŠINE INFRASTRUKTURNIH SUSTAVA - uređaj za pročišćavanje otpadnih voda (UPOV)
- 
- PODRUČJA S OGRANIČENJIMA U KORIŠTENJU**
  - HUMAK S CRKVOM SV. IVANA
  - MKROKLOAKCIJA KOZONOŠNE
- 
- UVJETI KORIŠTENJA I ZAŠTITE PROSTORA**
  - PODRUČJA PRIMJENE POSEBNIH MJERA UREĐENJA I ZAŠTITE
  - GRANICA OBEVNE IZRADE URBANISTIČKOG PLANA UREĐENJA (UPU)



Županija: ISTARSKA	Općina: GROŽNJAN-GRISIGNANA
Naziv prostornog plana: <b>II. IZMJENA I DOPUNA PROSTORNOG PLANA UREĐENJA OPĆINE GROŽNJAN-GRISIGNANA PRIJEDLOG PLANA ZA PONOVNU JAVNU RASPRAVU</b>	
Naziv kartografskog prikaza: GRADEVINSKA PODRUČJA	
Broj kartografskog prikaza: 4B.	Mjerilo kartografskog prikaza: 1 : 5 000
Oslikan o brodi Piana: Službene novine Općine Grožnjan-Grisignana 5/20	Odluka predstavničkog tijela o donošenju plana:
Javna rasprava (datum objave): 07. prosinca 2020. (Glasnik)	Javni uvidi održan: od 09. prosinca do 18. prosinca 2020.
Prvo javna rasprava (datum objave): od 12. ožujka do 19. ožujka 2021.	Odgovorna osoba za provođenje javne rasprave: ime prezime
M.P.	ime prezime
Milijenje Zavoda za prostorno uređenje Istarske županije	
Pravna osoba koja je izradila plan: APE d.o.o. za arhitekturu, planiranje i ostale poslovne djelatnosti Opatjska 611, 10000 Zagreb, tel. 01/3097 572, fax. 01/3011 417	Odgovorna osoba: SANDRA JAKOPEC dipl.ing.arh.
Pečat pravne osobe koja je izradila plan:	
Odgovorni voditelj izrade nacrtu prijedloga plana: SANDRA JAKOPEC, dipl.ing.arh.	
Stručni tim u izradi plana: MIRELA CORDAŠ, dipl.ing.arh.; NIKŠA BOŽIĆ, dipl.ing.arh.; VUKIĆA ŽUREC, mag.ing.arch.; MARJANA ZLOČE, mag.ing.arch.	IVANA PANCIROV, dipl.ing.arh.; IVANA MARIC, bacc.ing.arch.; MATEJ ČUKIĆ, dipl.ing.arh.; JULIJKA BUELOBASA, dipl.kar.
Pečat predstavničkog tijela:	Predsjednik općinskog vijeća: ime prezime
M.P.	ime prezime
Istovjetnost ovog prostornog plana s izvornikom ovjerava:	Pečat nadležnog tijela: M.P.

PROSTORNI PLAN UREĐENJA OPĆINE GROŽNJAN-GRISIGNANA - II. IZMJENE I DOPUNE